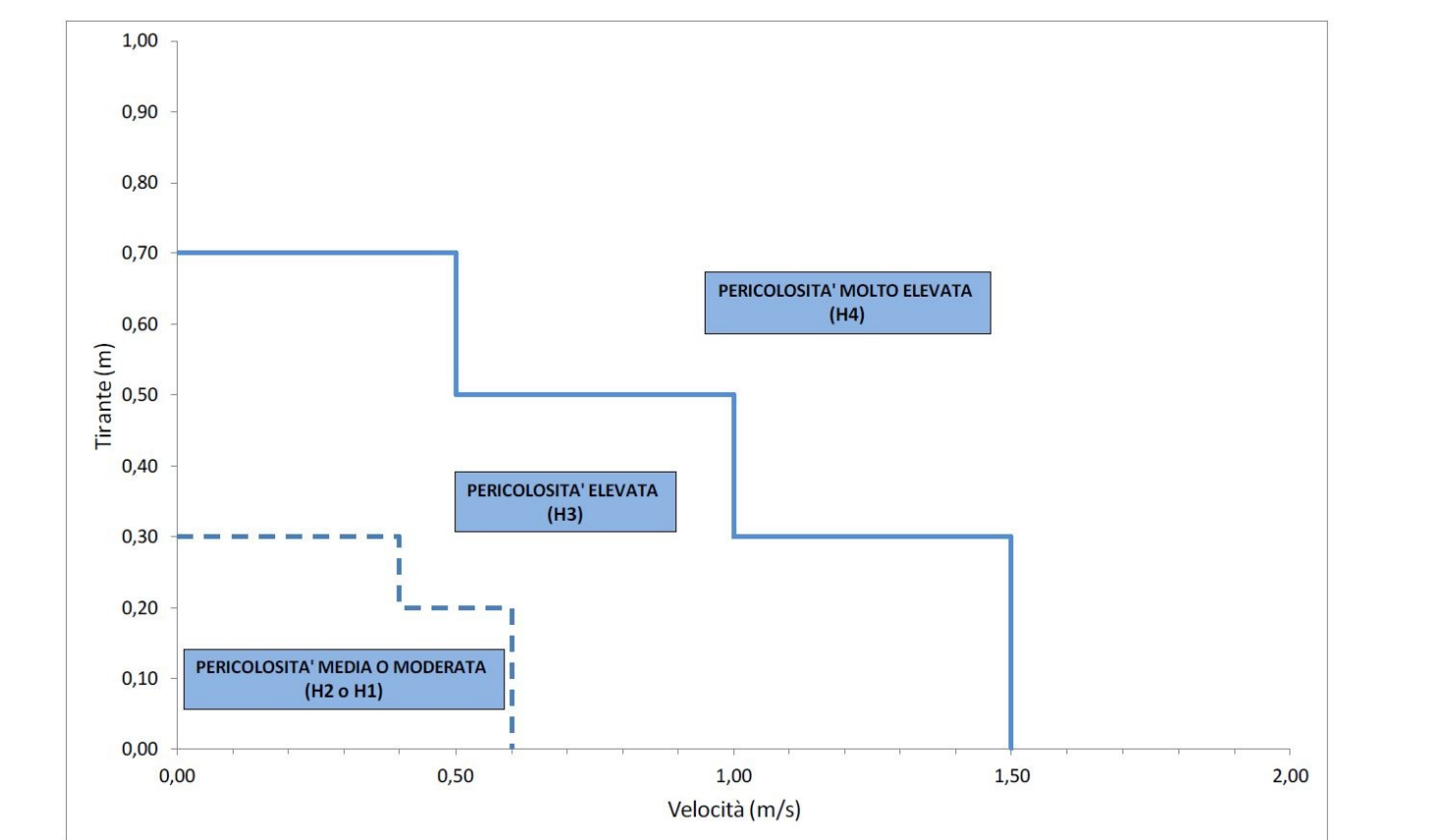





LEGENDA

- Limiti amministrativi di Bovisio Masciago
- H2: Pericolosità media o moderata
- H3: Pericolosità elevata
- H4: Pericolosità molto elevata



Zonazione della pericolosità: Classificazione dei diversi livelli di pericolosità idraulica sulla base dei fronti idrici e delle velocità di scorrento (Paragrafo 3.4 della DGR IX/2616 del 2011)



[WG584 - UTM 32]

COMUNE DI BOVISIO MASCIAGO (MB)
P.zza Braghi, 3 - 20813 Bovisio Masciago (MB)


PIANO DI GOVERNO DEL TERRITORIO

COMPONENTE GEOLOGICA IDROGEOLOGICA E SISMICA
AI SENSI DELLA D.G.R. n. IX/2616 DEL 30 NOVEMBRE 2011



COMMITTENTE: Comune di Bovisio Masciago Piazza Braghi, 3 20813 Bovisio Masciago (MB) Tel. (+39)03020111	ELABORATO: Carta di sintesi Pericolosità idraulica	N° ELABORATO: TAV. A10a SCALA: 1:5.000 NOME FILE: 558_BMV_PGT
--	--	---

Professionista incaricato:
Geol. Giovanni Sacchi
 via Pignolo, 18
 24121 Bergamo (BG)
 Tel. 035 0792555
 e.mail: studio.giovannisacchi@gmail.com



novembre 2023
 Vantata la fabbricazione e la divulgazione senza autorizzazione. Tutti i diritti sono riservati.