

CERIANO LAGHETTO

CESANO MADERNO














SOLARO


LIMBIATE

DESIO

VAREDO

**LEGENDA**

-  Limiti amministrativi di Bovisio Masciago
- Vincoli derivanti dalla pianificazione di bacino ai sensi della L. 183/89**
- Fasce fluviali del Torrente Seveso (variante approvata con Decreto n. 484 del 30 dicembre 2020 dell'Autorità di Bacino del Fiume Po - Variante di aggiornamento della delimitazione delle Fasce fluviali del Piano stralcio per l'Assetto Idrogeologico del bacino del Fiume Po: Torrente Seveso da Lucino alla confluenza nella Martesana in Milano - Tav 5V-04)*
-  Limite tra la fascia A e la fascia B
-  Limite tra la fascia B e la fascia C
-  Limite esterno della fascia C
-  Limite di progetto tra la fascia B e la fascia C
-  Aree allagabili
- Estratto del Decreto n. 484 del Segretario generale Dell'ADBP0
- ARTICOLO 5
- (Effetti dell'approvazione della Variante di aggiornamento al PAI)
- 1. Per effetto dell'approvazione di cui all'articolo 1, del giorno successivo alla pubblicazione del presente Decreto sul sito web dell'Autorità di bacino distrettuale, con riferimento alle aree incluse nell'ambito territoriale oggetto della delimitazione delle Fasce fluviali nelle tavole di cui all'Allegato I della Variante di aggiornamento trovano integralmente applicazione le disposizioni relative alle Fasce fluviali contenute nell'Allegato n. 7 (Norme di Attuazione) del PAI vigente le quali sostituiscono, per tali aree, le disposizioni relative alle aree allagabili del PGRA precedentemente stabilite in attesa della attuazione del PAI.
- Vincolo di Polizia Idraulica - DGR XII/3668 del 16 dicembre 2024
-  Fascia Rispetto Reticolo Idrografico Principale
-  Fascia Rispetto Reticolo Idrografico Minore
- Aree di salvaguardia delle captazioni ad uso idropotabile ai sensi dell'articolo 94 del D. Lgs. 152 del 03 aprile 2006
-  Pozzi pubblici ad uso idropotabile
-  Fascia di rispetto assoluta (L=10m)
-  Fascia di rispetto individuata con criterio geometrico (L=200m)  
Relativa ai pozzi ricadenti nei territori di Cesano Maderno e limitate che interessano, in parte, il Comune di Bovisio Masciago
-  Fascia di rispetto individuata con criterio temporale (60gg)
- Recupero di vani e locali seminterrati esistenti (L.R. n.7 del 10 marzo 2017)
-  Ambienti esclusi dall'applicazione per rischio idrogeologico (art.4 - ambiti di esclusione) del recupero dei vani e locali seminterrati esistenti (L.R. n. 7 del 10 marzo 2017) desunti da:  
- "Studio Comunale di Gestione del Rischio Idraulico" redatto ai sensi del RR 7/2017 - art.14, comma 7;  
- "Documento di valutazione di dettaglio delle condizioni di pericolosità e rischio locali ai sensi della D.G.R. n. X/6738 del 19/04/2017";  
Attuazione del Piano di Gestione dei Rischi di Alluvione ai sensi dell'art. 58 della N.d.A. del PAI - Ambito territoriale di riferimento Reticolo Principale (RP)



[WG584 - UTM 32]



**COMUNE DI BOVISIO MASCIAGO (MB)**  
P.zza Braghi, 3 - 20813 Bovisio Masciago (MB)

**PIANO DI GOVERNO DEL TERRITORIO**

**COMPONENTE GEOLOGICA IDROGEOLOGICA E SISMICA**  
AI SENSI DELLA D.G.R. n. IX/2616 DEL 30 NOVEMBRE 2011



COMMITTENTE: <b>Comune di Bovisio Masciago</b> Piazza Braghi, 3 20813 Bovisio Masciago (MB) Tel. (+39)03620111	ELABORATO: <b>Carta dei vincoli</b>	N° ELABORATO: <b>TAV. A9</b> SCALA: 1:5.000 NOME FILE: 558_BMV_PGT
Professionista incaricato: <b>Geol. Giovanni Sacchi</b> via Pignolo, 18 24121 Bergamo (BG) Tel. 035 0792555 e.mail: studio.giovannisacchi@gmail.com		
novembre 2023 <small>Valida la riproduzione e la divulgazione senza autorizzazione. Tutti i diritti sono riservati.</small>		

Base cartografica fornita dal Comune di Bovisio Masciago