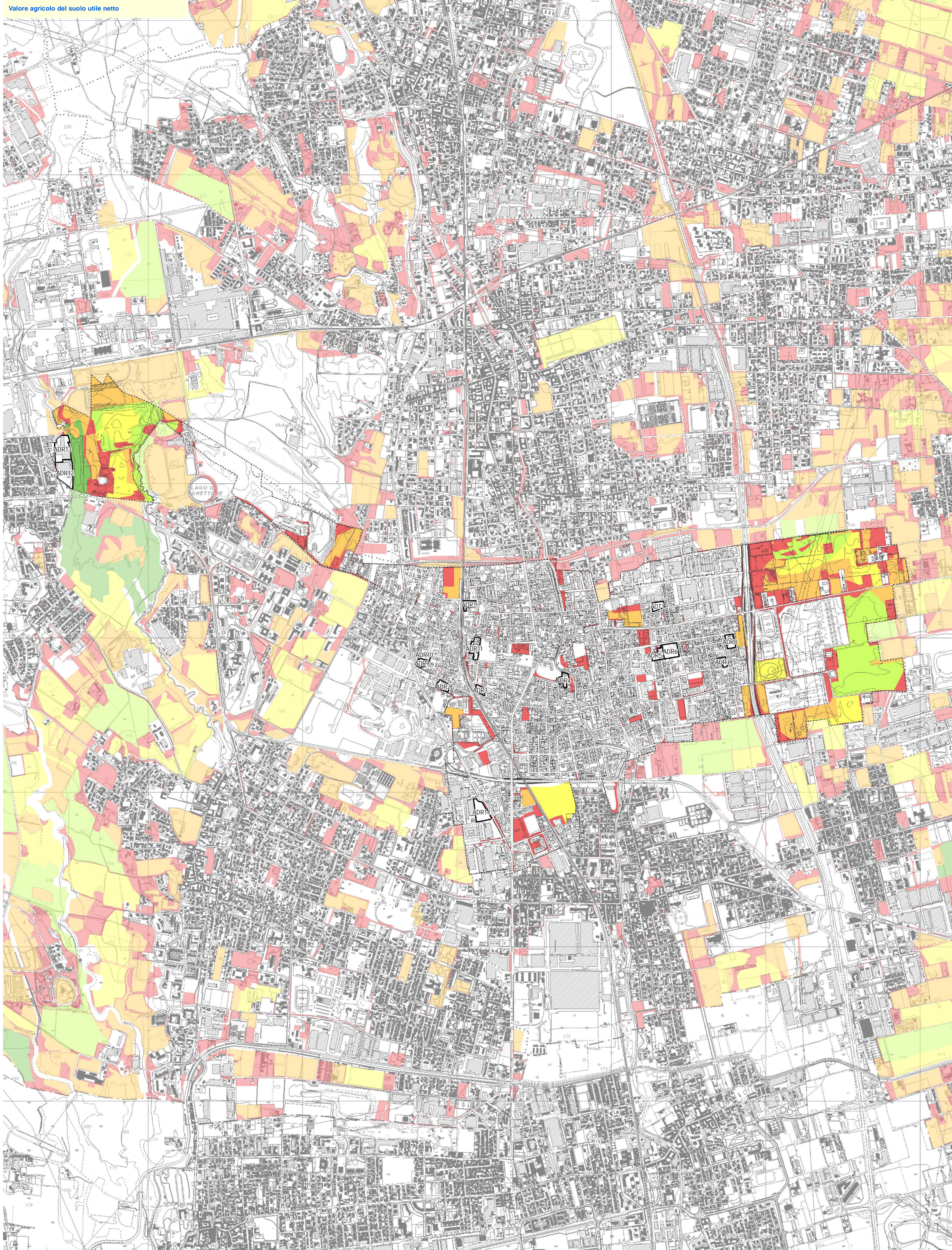
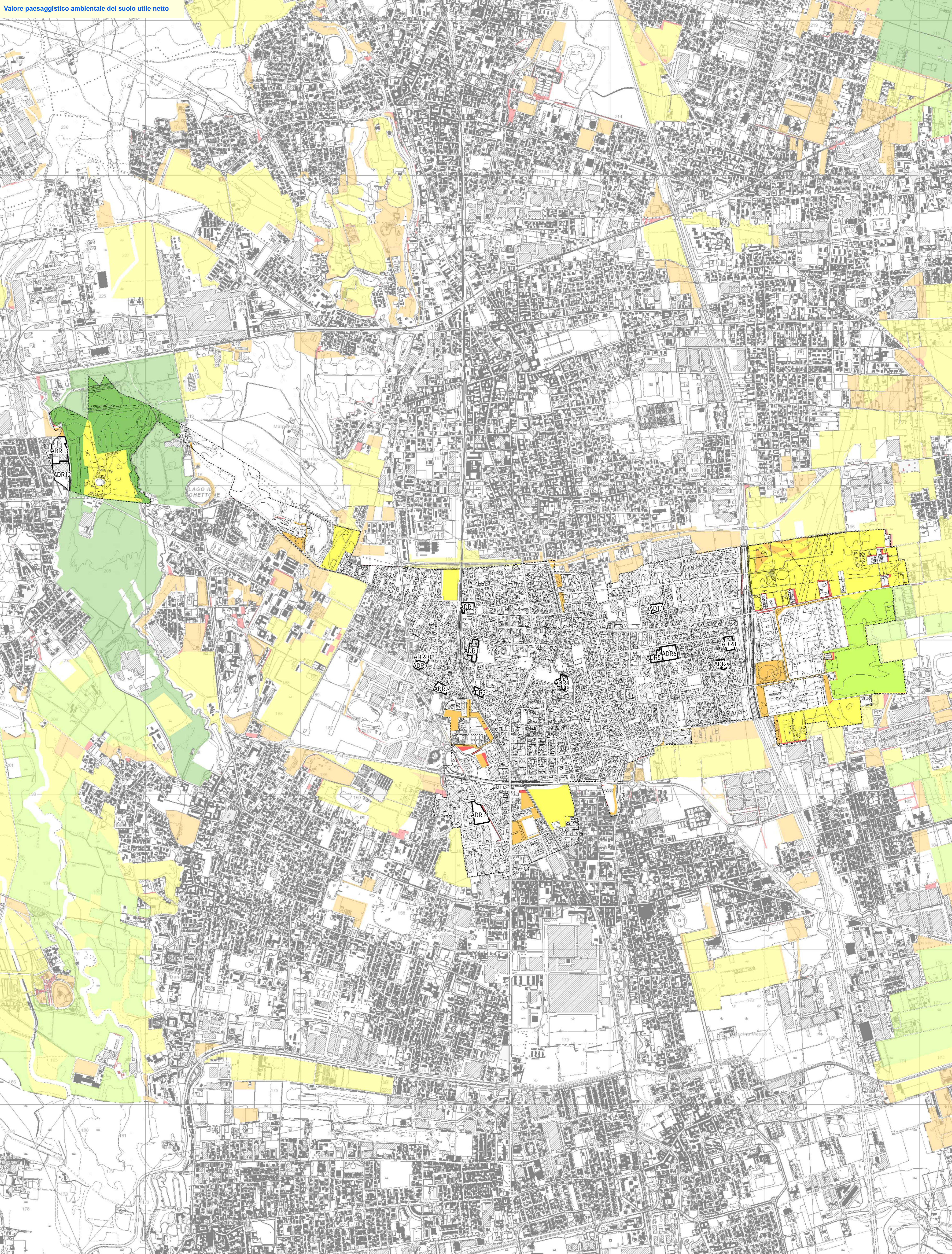


Valore agricolo del suolo utile netto



Valore paesaggistico ambientale del suolo utile netto



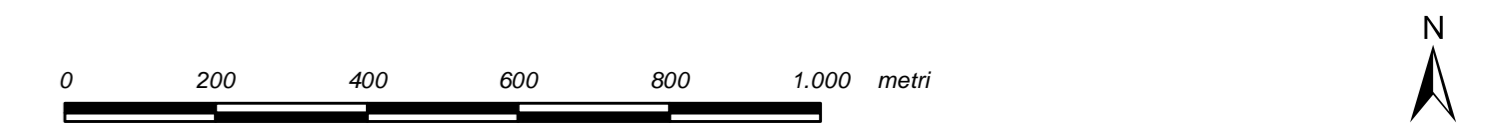
LEGENDA

Valore agricolo e valore paesaggistico ambientale del suolo utile netto

- molto alto
- alto
- medio
- moderato
- scarso

Limiti e perimetri

- confine comunale
- ambiti di rigenerazione e di trasformazione del Documento di Piano



 **Comune di Bovisio Masciago**
 Provincia di Monza e della Brianza

PIANO DI GOVERNO DEL TERRITORIO
PIANO DELLE REGOLE

Oggetto: **Valore agricolo e valore paesaggistico ambientale del suolo utile netto**

Scala: **1 : 10.000** Tavola n. **PR 03.02**

Progettisti: **Studio associato ARCHÉ** (progetti di architettura e urbanistica)

Incaricato: **Franco Resnati**

Collaboratore: **Paolo Dell'Orto**

Consulenza legale: **Giovanni Monti**

Giovanni Sartori Sindaco
Andrea Vago Assessore Rigenerazione Urbana, Sostenibilità e Sviluppo Economico
Riccardo Padovani Responsabile Area Gestione Territorio