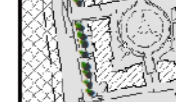












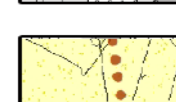




-  Ambienti ed elementi caratterizzanti il sistema urbano
-  Ambienti ed elementi caratterizzanti il sistema della mobilità su gomma
-  Ambienti ed elementi caratterizzanti il sistema della mobilità su ferro
-  Ambienti ed elementi caratterizzanti il sistema dei centri storici e nuclei di antica formazione
-  Edifici di carattere religioso
-  Luoghi dell'identità e della struttura insediativa delle Ville storiche di pregio
-  Luoghi dell'identità e della struttura insediativa rurale
-  Elementi puntuali dimessi o sottoutilizzati
-  Aree verdi urbane
-  Aree verdi alberatoboscate
-  Ambienti ed elementi della produzione agricola
-  Corsi d'acqua
-  Specchi d'acqua
-  Sedime dei tracciati storici principali ancora leggibile/conservabile
-  Sedime dei tracciati storici secondari ancora leggibile/conservabile
-  Cammino di Sant'Agostino e cammino montano



Comune di Bovisio Masciago
Provincia di Monza e della Brianza

PIANO DI GOVERNO DEL TERRITORIO
DOCUMENTO DI PIANO

	<p>Oggetto: Carta del Paesaggio</p>
<p>Scala:</p>	<p>1 : 5.000 Tavola n. QC 02.04</p>
<p>Progettisti:</p>	<p>Incaricato: Franco Resnati</p>
<p> progetti di architettura e urbanistica</p>	<p>Collaboratore: Paolo Dell'Orto</p>
<p>Consulenza legale:</p>	<p>Giovanni Monti</p>
<p>Giovanni Sartori Andrea Vago Riccardo Padovani</p>	<p>Sindaco Assessore Rigenerazione Urbana, Sostenibilità e Sviluppo Economico Responsabile Area Gestione Territorio</p>