










## Legenda

### Uso del suolo comunale

**Antropizzato: urbanizzato**

-  prevalentemente residenziale
-  prevalentemente a servizi
-  prevalentemente per attività produttive
-  prevalentemente per attività commerciali
-  cantieri
-  aree degradate
-  reti infrastrutturali e loro aree di pertinenza

**Antropizzato: aree libere urbane**

-  parchi e giardini
-  aree verdi incolte

## Agricolo

-  seminativi

## Naturale e seminaturale

-  aree boscate  
 altro

### Aree umide e corpi idrici

-  sistema delle acque

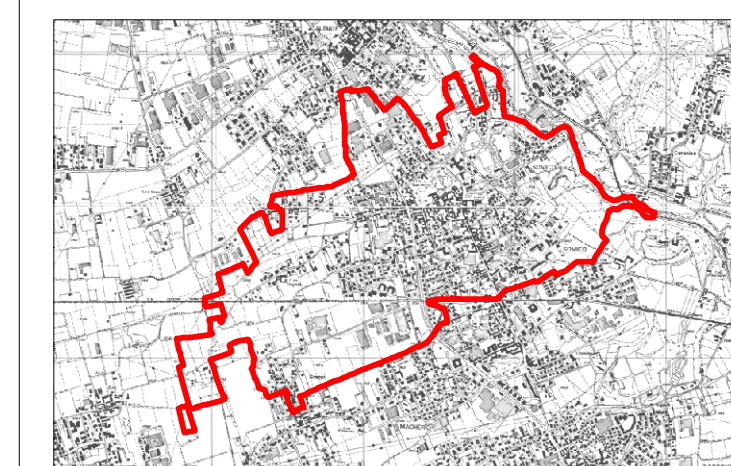
### Altri tratti cartografici

-  Limite amministrativo comunale  
 Viabilità locale di progetto

# Logo



Piano di Governo del Territorio



Sindaco  
**Alfredo Colombo**

Responsabile del procedimento:  
**Marco Radaelli**

Segretario comunale:  
**Mario Blandino**

Assessore all'Urbanistica:  
**Laura Curti**

Progettisti incaricati  
**Massimiliano Koch**  
**Studio Associato Phytosfera**

# Documento di Piano

tav. **DdP 07a**

scala 1:5000  
marzo 2019

## CS01 CONSUMO DI SUOLO: USO DEL SUOLO COMUNALE

**Aggiornato a seguito delle osservazioni pervenute**

TAB CS01 - Usi del suolo comunale						
Categoria		Denominazione		Quantificazione		
		Carta CS-01 comunale	Classif. DUSAF	Stato attuale (mq)	Incidenza (%)	
Urbanizzato	Antropizzato	Urbanizzato	Aree prevalentemente residenziali, a servizi, per attività produttive, cave, discariche, cantieri, aree degradate/urbane dismesse o sottoutilizzate e reti infrastrutturali, ecc.	1 "aree antropizzate" escluse cat. 1411 e 1412	1.998.240	61,5
		Aree in trasformazione	Nuovi cantieri aperti alla data di aggiornamento	133	7.820	0,2
Non urbanizzato		Aree libere urbane	Parchi e giardini	1411	213.750	6,6
			Aree verdi incolte	1412	194.642	6,0
		Agricolo	Seminativi, colture e prati	2	482.820	14,9
	Naturale e seminaturale	Zone umide	Aree boscate e altro	3	326.894	10,1
			Vegetazione delle aree umide	4		
		Corpi idrici	Sistema delle acque	5	24.800	0,8
TOTALE		Totale delle coperture di usi del suolo (sup. comunale)			3.248.967	100